


ΟΙ ΓΕΙΤΟΝΙΕΣ ΤΗΣ ΜΥΤΙΛΗΝΗΣ





Ερευνητική έκθεση

- Τη φετινή χρονιά κληθήκαμε να κάνουμε μια εργασία σχετικά με τις γειτονίες της Μυτιλήνης. Η μελέτη μας ήταν κυρίως πάνω σε θέματα αρχιτεκτονικής, γεωγραφικής θέσης, αρχαιολογικής, ιστορικής και κοινωνικής οργάνωσης της κάθε γειτονίας.
-




Περιεχόμενα

<input type="checkbox"/>	<u>Κιόσκι</u>	4
<input type="checkbox"/>	<u>Νοσοκομείο</u>	5
<input type="checkbox"/>	<u>Καλλιθέα</u>	6
<input type="checkbox"/>	<u>Πυργέλια</u>	7
<input type="checkbox"/>	<u>Κουλιμπάρα</u>	8
<input type="checkbox"/>	<u>Σουράδα</u>	9
<input type="checkbox"/>	<u>Χρυσομαλλούσα</u>	10
<input type="checkbox"/>	<u>Βουναράκι</u>	11
<input type="checkbox"/>	<u>Α.Ι. Καλυβίτης</u>	12
<input type="checkbox"/>	<u>Ακλειδιού</u>	13
<input type="checkbox"/>	<u>Ακαδημία</u>	14
<input type="checkbox"/>	<u>Γήπεδο</u>	15
<input type="checkbox"/>	<u>Α. Κωνσταντίνος</u>	16
<input type="checkbox"/>	<u>Λαδάδικα</u>	17
<input type="checkbox"/>	<u>Πλάτανος</u>	18
<input type="checkbox"/>	<u>Λαγκάδα</u>	19
<input type="checkbox"/>	<u>Συνοικισμός</u>	20
<input type="checkbox"/>	<u>Παιδικός Σταθμός</u>	21
<input type="checkbox"/>	<u>Κάστρο</u>	22
<input type="checkbox"/>	<u>Επάνω σκάλα</u>	23
<input type="checkbox"/>	<u>Καμάρες</u>	24
<input type="checkbox"/>	<u>Λαζαρέτο</u>	25
<input type="checkbox"/>	<u>Μακρύ Γιαλός</u>	26

Πανοραμική Θέα Μυτιλήνης





Κιόσκι





ΚΙΟΣΚΙ

- Το κίосκι βρίσκεται στο ανατολικό τμήμα της πόλης. Βόρεια συνορεύει με την Επάνω Σκάλα και δυτικά με την Κουλμπάρα. Σ' αυτό βρίσκονται διάφορα αρχιτεκτονικά αξιοθέατα όπως είναι το Δικαστήριο αλλά και παραδοσιακές κατοικίες. Επίσης υπάρχει το Υπουργείο Αιγαίου καθώς και το παλιό αλλά και το νέο Αρχαιολογικό Μουσείο. Στην ανατολική πλευρά του βρίσκονται οι παραλίες της Μυτιλήνης (πλαζ-τσαμάκια-απελή-φυκιότρυπα) και στη νοτιοανατολική πλευρά το άγαλμα της Ελευθερίας.

Νοσοκομείο





ΝΟΣΟΚΟΜΕΙΟ

- Στη γειτονία αυτή βρίσκονται κτισμένα το Νοσοκομείο Μυτιλήνης, το Γηροκομείο και το Ορφανοτροφείο. Χαρακτηριστικό της περιοχής οι πολλές πολυκατοικίες.
 - Το Νοσοκομείο Μυτιλήνης είναι ένα από τα αρχαιότερα Φιλανθρωπικά ιδρύματα, που ιδρύθηκαν στην Ανατολή μετά την άλωση της Κωνσταντινουπόλεως.
-



Καλλιθέα





ΚΑΛΛΙΘΕΑ

- Βρίσκεται στο νοτιοδυτικό τμήμα της πόλης. Γειτονεύει με τα Πυργέλια και το οικισμό του Αγίου Ιωάννη Καλυβίτη στα βόρεια, το γήπεδο, τα Μαύρα Σίδερα και τη Χρυσομαλλούσα στα ανατολικά και το Νοσοκομείο στα νότια.
 - Το όνομά της προέρχεται από το ανοικτό οπτικό πεδίο που προσφέρει η θέση της περιοχής αφού είναι ορατή η πόλις και το λιμάνι. Στο κτηριακό της δυναμικό εντάσσονται μονοκατοικίες και πολυκατοικίες.
-


Πυργέλια





ΠΥΡΓΕΛΙΑ

- Είναι η περιοχή που βρίσκεται που βρίσκεται στη δυτική πλευράς της πόλης. Στα βόρεια συναντά το Βουναράκι, ανατολικά την Αγία Ειρήνη, τον Άγιο Κωνσταντίνο και το Γήπεδο. Νότια βρίσκεται η Καλλιθέα και νοτιοδυτικά ο οικισμός του Αγίου Ιωάννου του Καλυβίτη.
- Την ονομασία της την πήρε από τους μικρούς πύργους που είχαν κατασκευαστεί από τους παλαιούς κατοίκους. Πλεονέκτημα της η όμορφη θέα στο λιμάνι της πόλης.



Κουμπάρα





ΚΟΥΛΜΠΑΡΑ

- Είναι η περιοχή που βρίσκεται στο δυτικό τμήμα του λόφου του κάστρου. Στην περίμετρό της βρίσκονται βόρεια την Επάνω Σκάλα, δυτικά τις ενορίες των Αγίου Γεωργίου, Αγίων Αποστόλων, Αγίου Συμεών και Αγίου Αθανασίου (Μητρόπολη). Στο νότο συναντά το Κιόσκι και στην ανατολή το Κάστρο.
 - Στη γειτονία αυτή βρίσκονται αρκετές παλιές κρήνες που είχαν φτιαχτεί επί Τουρκοκρατίας.
-

Σουράδα





ΣΟΥΡΑΔΑ

Είναι η περιοχή που βρίσκεται στο νοτιοανατολικό τμήμα της πόλης. Απλώνεται από την κορυφή του ομώνυμου λόφου προς το Μακρύ Γυαλό (στα βόρεια), τη Χρυσομαλλούσα (στα δυτικά) και το Ακλειδιού (στα νότια). Στην ανατολική της πλευρά βρίσκεται η παράλια ζώνη που «βλέπει» στα παράλια της Μικράς Ασίας. Εκεί βρίσκονται αρκετές παραδοσιακές κατοικίες με αρχιτεκτονικό ενδιαφέρον και με μεγάλους κήπους, επειδή ήταν εξοχικές κατοικίες των ευκατάστατων Μυτιληνίων του περασμένου αιώνα.



Χρυσομαλλούσα





Χρυσομαλλούσα

Η ονομασία της οφείλεται στην Παναγία τη Χρυσομαλλούσα που βρίσκεται εκεί. Είναι το νεότερο τμήμα της πόλης, που παλιότερα ήταν τα περιβόλια των Μυτιληνιών. Βρίσκεται στις νότιες παρυφές της πόλης. Περιμετρικά της, απλώνονται ο Μακρύς Γυαλός και η περιοχή του γηπέδου (βόρεια), η Καλλιθέα, τα Μαύρα Σίδερα και το Νοσοκομείο (δυτικά), η Σουράδα (ανατολικά), το Ακλειδιού, Άνω και Κάτω Χάλικας (νότια).

Χαρακτηριστικό της περιοχής είναι οι πολλές πολυκατοικίες όπως και η έλλειψη χώρων πράσινου.



Βουναράκι





ΒΟΥΝΑΡΑΚΙ

- Βρίσκεται προς την ανατολική πλευρά του λόφου του Αγίου Παντελεήμονα. Βόρεια συναντά το Λαζαρέτο, ανατολικά την Αγία Ειρήνη και νότια τα Πυργέλια.
 - Την ονομασία του την πήρε από τη μορφολογία του εδάφους (μικρό βουνό).
-

Αγ Γιάννης Καλυβίτης






Άγιος Ιωάννης Καλυβίτης

Ο Άγιος Ιωάννης Καλυβίτης βρίσκεται στο δυτικό τμήμα της Μυτιλήνης. Ονομάστηκε έτσι από την ομώνυμη εκκλησία. Τα περισσότερα σπίτια είναι μονοκατοικίες με αυλές και υπάρχουν μικρές διώροφες πολυκατοικίες. Χαρακτηριστικά αυτής της γειτονιάς είναι τα στενά δρομάκια και η ωραία θέα προς το λιμάνι της Μυτιλήνης.



Ακλειδιού






ΑΚΛΕΙΔΙΟΥ

Η γειτονιά «Ακλειδιού» βρίσκεται στο νότιο μέρος της πόλης. Εκεί υπάρχουν μονοκατοικίες και παραδοσιακά σπίτια. Έχει θέα στη θάλασσα. Εκεί βρίσκεται επίσης και η Εκκλησία της Παναγίας του Ακλειδιού.

Απέναντι μπορούμε να διακρίνουμε τα κτήρια του Πανεπιστημίου Αιγαίου.

Ακαδημία





Ακαδημία

Η Ακαδημία βρίσκεται στο νότιο τμήμα της πόλης. Ονομάστηκε έτσι γιατί εκεί υπήρχαν τα κτίρια της Παιδαγωγικής Ακαδημίας. Παλαιότερα υπήρχαν αγροκτήματα και λίγα παραδοσιακά σπίτια. Σήμερα είναι μια αστική περιοχή της πόλης μας και κυριαρχούν οι μονοκατοικίες με μεγάλες αυλές και πράσινες εκτάσεις .



Γήπεδο





Γήπεδο

- Βρίσκεται περίπου στο κέντρο της πόλης. Ονομάστηκε έτσι λόγω του δημοτικού σταδίου που βρίσκεται εκεί (Ταρλάς). Γύρω υπάρχουν πολλές πολυκατοικίες και ελάχιστες μονοκατοικίες. Επίσης συναντάμε και τα λίγα παραδοσιακά αρχοντικά, που άντεξαν στην άναρχη ανοικοδόμηση της περιοχής.
-

Άγιος Κωνσταντίνος





Άγιος Κωνσταντίνος

- Η περιοχή βρίσκεται στο κέντρο της πόλης. Στην περιοχή του Αγίου Κωνσταντίνου υπάρχει το πάρκο του Καραπαναγιώτη μέσα στο οποίο βρίσκεται το άγαλμα του Ελ. Βενιζέλου. Επίσης υπάρχει το άγαλμα της Εθνικής Αντιστάσεως.
-



Λαδάδικα





Λαδάδικα

- Τα Λαδάδικα βρίσκονται στο κέντρο της πόλης, κοντά στην αγορά. Ονομάστηκαν έτσι επειδή υπήρχαν εκεί γραφεία πώλησης ελαιολάδου. Είναι περιοχή με έντονη παραδοσιακή εμπορική δραστηριότητα, γραφικά σοκάκια και ωραία παλιά εμπορικά κτίρια που σιγά - σιγά αναπαλαιώνονται.
-



Πλάτανος





ΠΛΑΤΑΝΟΣ


Η περιοχή, η οποία βρίσκεται στο δυτικό μέρος της Μυτιλήνης, πήρε την ονομασία της από τον παλιό, μεγάλο και χαρακτηριστικό πλάτανο που βρίσκεται στο κέντρο της εδώ και πολλά χρόνια.

Χαρακτηριστικό της περιοχής οι μονοκατοικίες.

Σημαντικό αξιοθέατο της περιοχής αποτελεί η κρήνη που κατασκευάσθηκε επί Τουρκοκρατίας.

Λαγκάδα





ΛΑΓΚΑΔΑ

Η περιοχή βρίσκεται στα δυτικά της πόλης μας και ονομάστηκε έτσι γιατί τα παλαιότερα χρόνια ήταν ένα λαγκάδι μέσα από το οποίο περνούσε ποταμός.

Χαρακτηριστικό της είναι οι μονοκατοικίες και οι σκαλωτοί δρόμοι που συνδέουν τα δρομάκια της γειτονίας.

Επίσης, εκεί βρίσκεται η εκκλησία της Ζωοδόχου Πηγής.

Συνοικισμός





ΣΥΝΟΙΚΙΣΜΟΣ

- Η περιοχή βρίσκεται στο βόρειο τμήμα της πόλης και ονομάστηκε έτσι εξαιτίας των πολλών συγκεντρωμένων προσφυγικών οικισμών στην περιοχή αυτή. Ονομάστηκε έτσι γιατί οι πρώτοι κάτοικοί της ήταν πρόσφυγες από τα απέναντι Μικρασιατικά παράλια. Υπάρχουν χώροι πράσινου και μικρές μονοκατοικίες με θέα στο κάστρο και στην πόλη της Μυτιλήνης. Μειονέκτημά της οι ρύποι από το εργοστάσιο της ΔΕΗ.
-

Παιδικός Σταθμός





ΠΑΙΔΙΚΟΣ ΣΤΑΘΜΟΣ

Πήρε αυτή την ονομασία από τον Παιδικό σταθμό της περιοχής. Τα σπίτια είναι μικρά, υπερβολικά κοντά το ένα στο άλλο χωρίς καθόλου θέα. Επίσης, υπάρχουν στενά δρομάκια και η κυκλοφορία των αυτοκινήτων είναι πολύ δυσχερής..



Κάστρο





ΚΑΣΤΡΟ

- Στο ανατολικό μέρος της πόλης , ανάμεσα σ' ένα καταπράσινο πευκώνα και στη θάλασσα υψώνονται τα απομεινάρια του κάστρου της Μυτιλήνης. Συνορεύει με την επάνω σκάλα βορειοδυτικά και το κιόσκι
- Στην αρχαιότητα και μέχρι τους πρώτους βυζαντινούς χρόνους η περιοχή όπου είναι σήμερα το Κάστρο ήταν ένα νησάκι, που χωριζόταν απ' την στεριά με τον Εύριππο ποταμό (σημερινή οδός Ερμού) .
- Το κάστρο είναι ένα από τα μεγαλύτερα της Μεσογείου. Τμήμα του υπήρχε από την αρχαιότητα και η σημερινή του μορφή δόθηκε επί Γατελούζων.

Επάνω Σκάλα





ΕΠΑΝΩ ΣΚΑΛΑ

- Η Απάνω Σκάλα βρίσκεται στο βόρειο τμήμα της πόλης, πήρε την ονομασία της από τη λέξη <scala> που σημαίνει λιμάνι αφού σε αυτή βρισκόταν το παλιό λιμάνι της πόλης. Συνορεύει βόρεια με το συνοικισμό ανατολικά με το κάστρο. Στην περιοχή αυτή βρίσκεται και το άγαλμα της Μικρασιάτισας Μάνας.
-



Καμάρες





ΚΑΜΑΡΕΣ

- Βρίσκεται στο βόριο τμήμα της πόλης δυτικά συνορεύει με το συνοικισμό και ανατολικά με την περιοχή του παιδικού σταθμού! Στην περιοχή αυτή υπάρχει και η εκκλησία του Προφήτη Ηλία.
-

Λαζαρέτο





ΛΑΖΑΡΕΤΟ

- Μια υποβαθμισμένη περιοχή της πόλης που βρίσκεται στις όχθες του ποταμού «Λαγκάδας» .
 - Παλιότερα ήταν χώρος απομόνωσης των λεπρών.
 - Σήμερα λειτουργούν πολλά συνεργεία αυτοκινήτων , μηχανουργεία, ηλεκτρολογεία, κλπ
 - Αρκετές φορές , όταν βρέχει πολύ , πλημμυρίζει η περιοχή λόγω της θέσης της και προξενεί μεγάλες ζημιές σε καταστήματα και στα λιγοστά σπίτια που υπάρχουν.
-

Μακρύ Γιαλός





Μακρύ Γιαλός

- Είναι τι παραθαλάσσιο τμήμα της πόλης που εκτείνεται από το κέντρο μέχρι τη Σουράδα.
 - Ονομάζεται έτσι γιατί ήταν η κοσμική πλαζ των Μυτιληνιών μέχρι και τη δεκαετία του 70. Μετά, για λόγους ρύπανσης, απαγορεύθηκε η κολύμβηση και λίγο αργότερα κατασκευάσθηκε η μαρίνα της πόλης.
 - Υπήρχαν και υπάρχουν ακόμα και σήμερα πολλά αρχοντικά, δείγμα της οικονομικής ευμάρειας των κατοίκων.
-

Αγορά (Κέντρο)





Αγορά Κέντρο





Αγορά (Κέντρο)

- Όπως λέει και το όνομα είναι η περιοχή της πόλης γύρω από την κεντρική αγορά (Ερμού) με τα χαρακτηριστικά δρομάκια γύρω από αυτήν.
 - Είναι το κέντρο της παλιάς πόλης.
 - Δεσπόζουν οι ναοί του Αγ Θεράποντα και της Μητρόπολης.
-



Βιβλιογραφία

- Διαδίκτυο
 - “Η Επάνω Σκάλα των χρονογράφων”
του Αριστεΐδη Καράγαλη
 - “Ευρετήριο Δρόμων Μυτιλήνης” Γιώργου
Μουτζουρέλλη
 - Βιβλία από την Δημόσια Βιβλιοθήκη
Μυτιλήνης
-